

BAIE DE L'AIGUILLON
Bulletin n°5

Suivi du captage de moules 2026

Corde levée le 21/05/2026 et analysées le 28/05/2026

Site Les Esnandais, La Pointe de la Roche et Les Orses

➤ **Comptage des moules fixées sur les cordes (première quinzaine de mai)**

Site	Année	Date de pose	Présence dans l'eau	Nombre de naissain / m de corde	Taille du naissain	Nombre	Pourcentage	Commentaire
Les Esnandais / les Norois	2026	4 mars	2,5 mois	32 280 ↓	< 1 mm 1 à 5 mm 5 à 10 mm > 10 mm	13 220 ↓ 19 040 ↑ 20 ↑ 0 →	40,9% 59% 0,1% 0%	Corde propre
	2025	12 février	3 mois	46 020	< 1 mm 1 à 5 mm 5 à 10 mm > 10 mm	41 160 ↑ 4 860 ↑ 0 → 0 →	89% 11% 0% 0%	Corde propre
La Pointe de la Roche	2026	3 mars	2 mois	37 940 ↑	< 1 mm 1 à 5 mm 5 à 10 mm > 10 mm	9 800 ↓ 28 140 ↑ 0 → 0 →	26% 74% 0% 0%	Corde propre
	2025	27 février	2,5 mois	25 180	< 1 mm 1 à 5 mm 5 à 10 mm > 10 mm	20 500 ↑ 4 680 ↑ 0 → 0 →	81% 19% 0% 0%	Corde légèrement sale
Les Orses	2026	18 février	2,5 mois	25 300 ↑	< 1 mm 1 à 5 mm 5 à 10 mm > 10 mm	11 020 ↓ 14 280 ↑ 0 → 0 →	44% 56% 0% 0%	Corde propre
	2025	13 février	3 mois	72 920	< 1 mm 1 à 5 mm 5 à 10 mm > 10 mm	52 540 ↑ 20 380 ↑ 0 → 0 →	72% 28% 0% 0%	Corde propre

↑ - → - ↓ : Evolution des quantités de naissains par rapport au bulletin précédent.

Observations :

- Augmentation du nombre de naissains fixé à l'exception du site des Esnandais / Norois.
- Bonne croissance du naissain avec une majorité de naissains ayant une taille comprise entre 1 et 5 mm.
- Le nombre de naissains fixé est supérieur à la moyenne de début mai, sauf pour le site des Orses.



Pour tous renseignements complémentaires contactez :

✉ romain.cesbron@smidap.fr

☎ 06 79 72 80 08

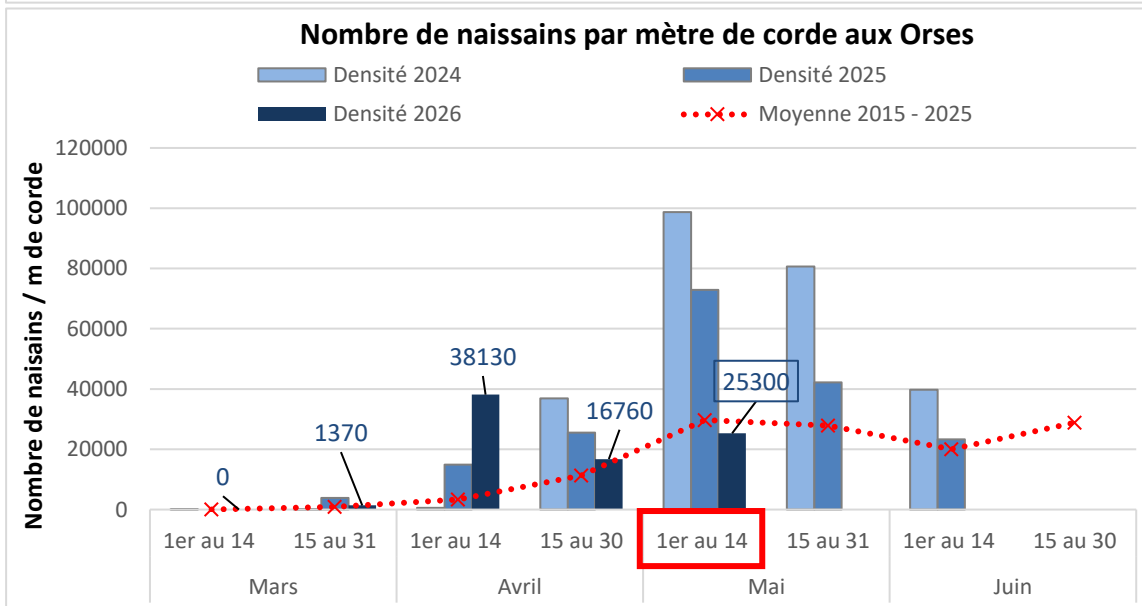
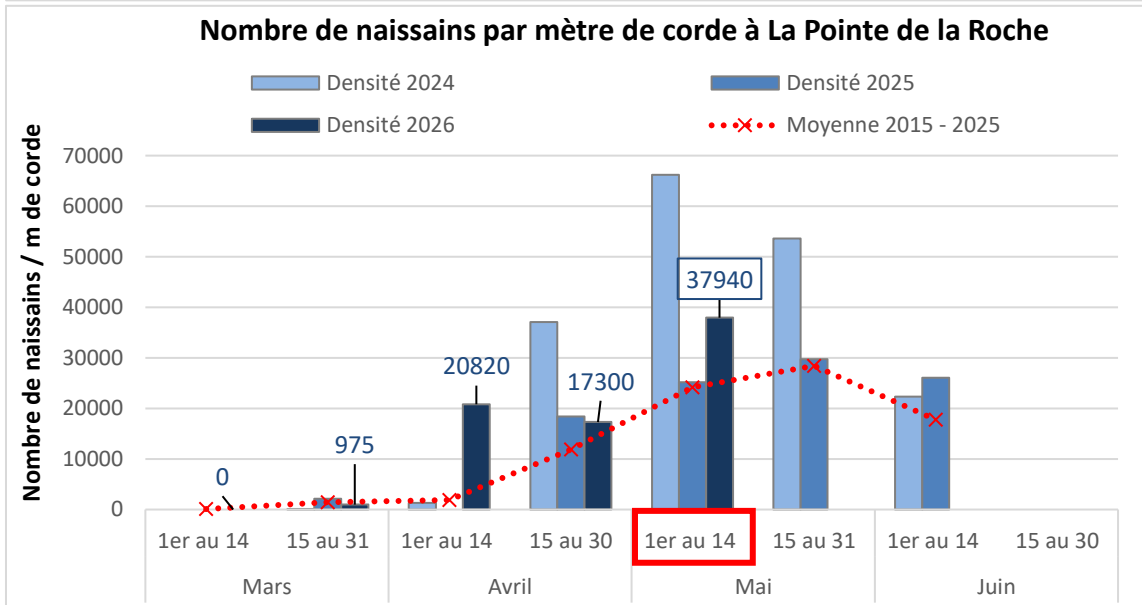
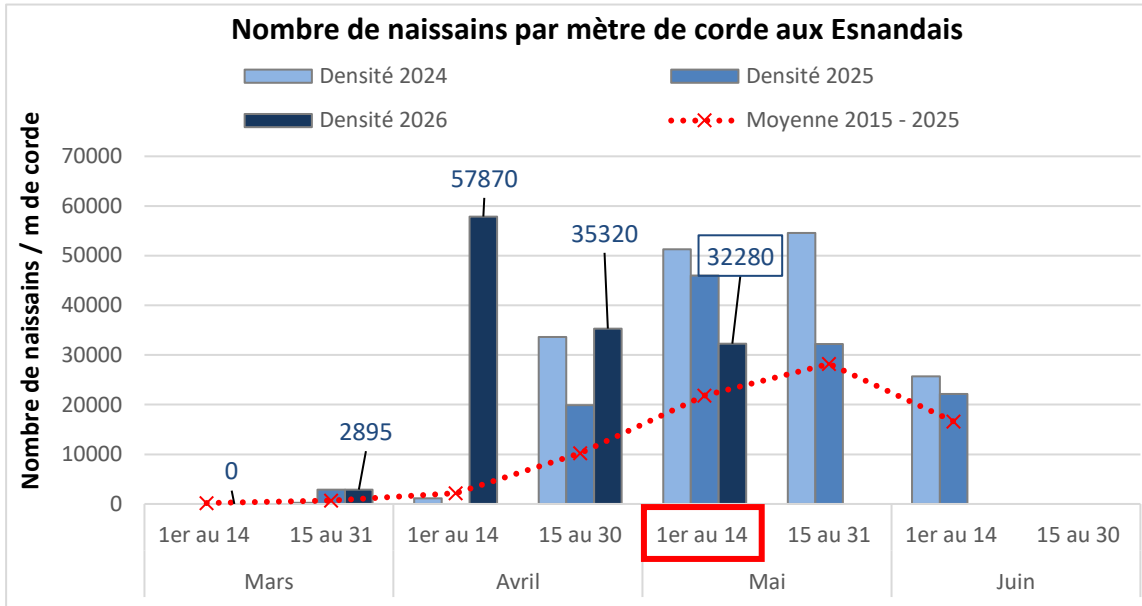
Syndicat Mixte pour le Développement de l'Aquaculture et de la Pêche en Pays de la Loire
3 rue Célestin Freinet 44200 Nantes

02 40 89 61 37

www.smidap.fr



➤ Historique



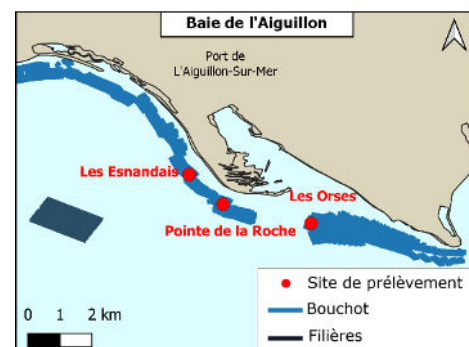
➤ **Comptage des moules fixées sur les cordes (deuxième quinzaine d'avril)**

Site	Année	Date de pose	Présence dans l'eau	Nombre de naissain / m de corde	Taille du naissain	Nombre	Pourcentage	Commentaire
Les Esnandais / les Norois	2026	4 mars	2 mois	35 320 ↓	< 1 mm 1 à 5 mm 5 à 10 mm > 10 mm	35 020 ↓ 300 ↑ 0 → 0 →	99% 1% 0% 0%	Corde propre
	2025	12 février	2,5 mois	19 900	< 1 mm 1 à 5 mm 5 à 10 mm > 10 mm	19 900 0 0 0	100% 0% 0% 0%	Corde propre
La Pointe de la Roche	2026	3 mars	2 mois	17 300 ↓	< 1 mm 1 à 5 mm 5 à 10 mm > 10 mm	16 960 ↓ 340 ↑ 0 → 0 →	98% 2% 0% 0%	Corde propre
	2025	27 février	2 mois	18 420	< 1 mm 1 à 5 mm 5 à 10 mm > 10 mm	18 200 220 0 0	98,8% 1,2% 0% 0%	Corde légèrement sale
Les Orses	2026	18 février	2,5 mois	16 760 ↓	< 1 mm 1 à 5 mm 5 à 10 mm > 10 mm	14 920 ↓ 1 840 ↑ 0 → 0 →	89% 11% 0% 0%	Corde propre
	2025	13 février	2,5 mois	25 580	< 1 mm 1 à 5 mm 5 à 10 mm > 10 mm	25 560 20 0 0	99,9% 0,1% 0% 0%	Corde propre

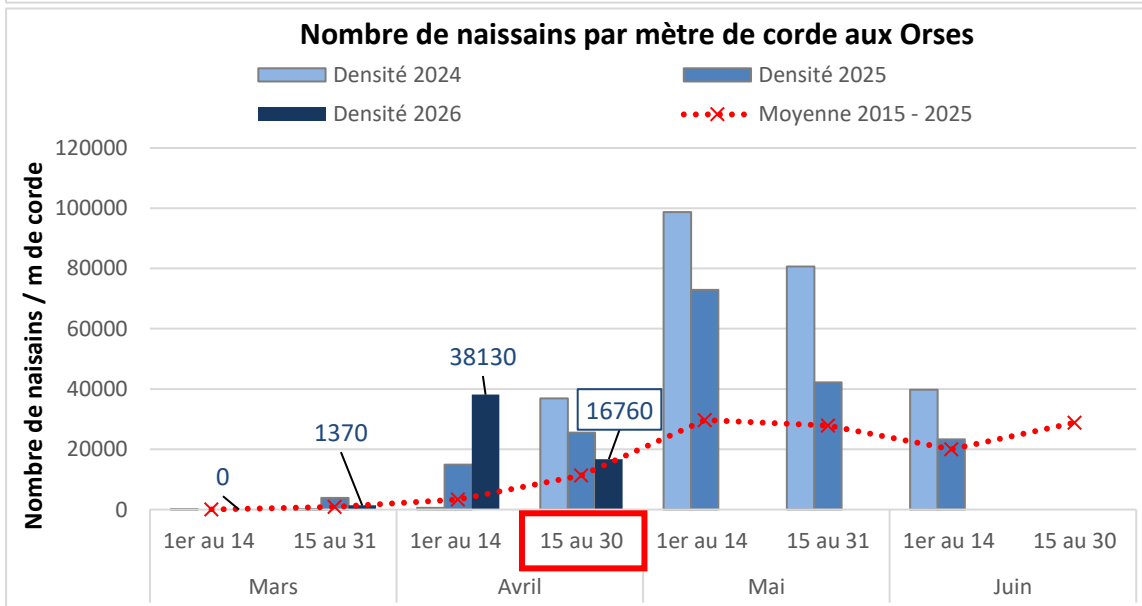
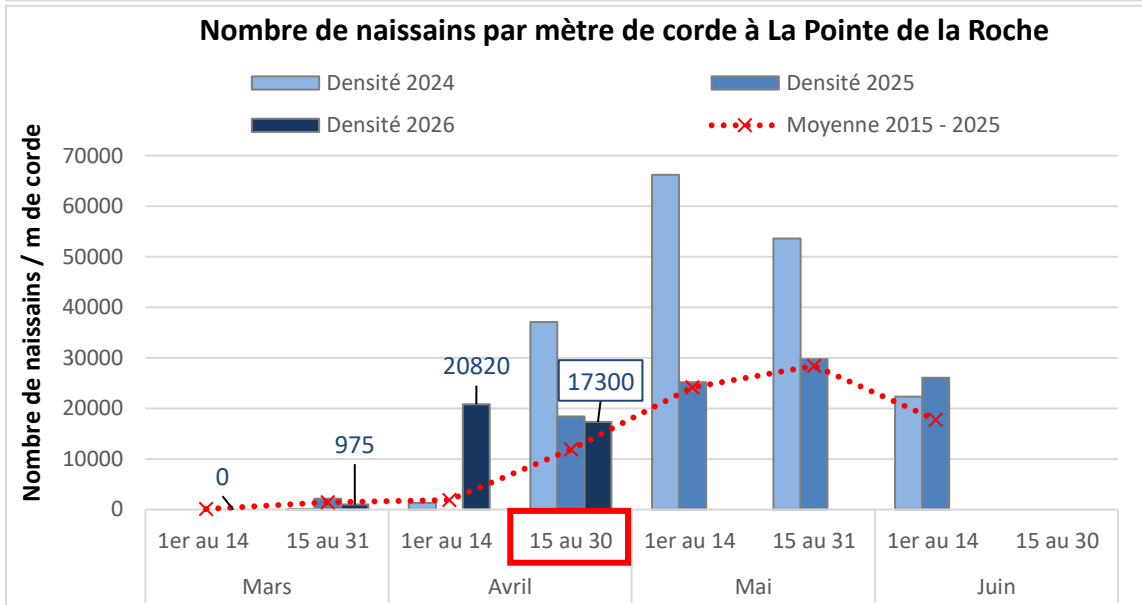
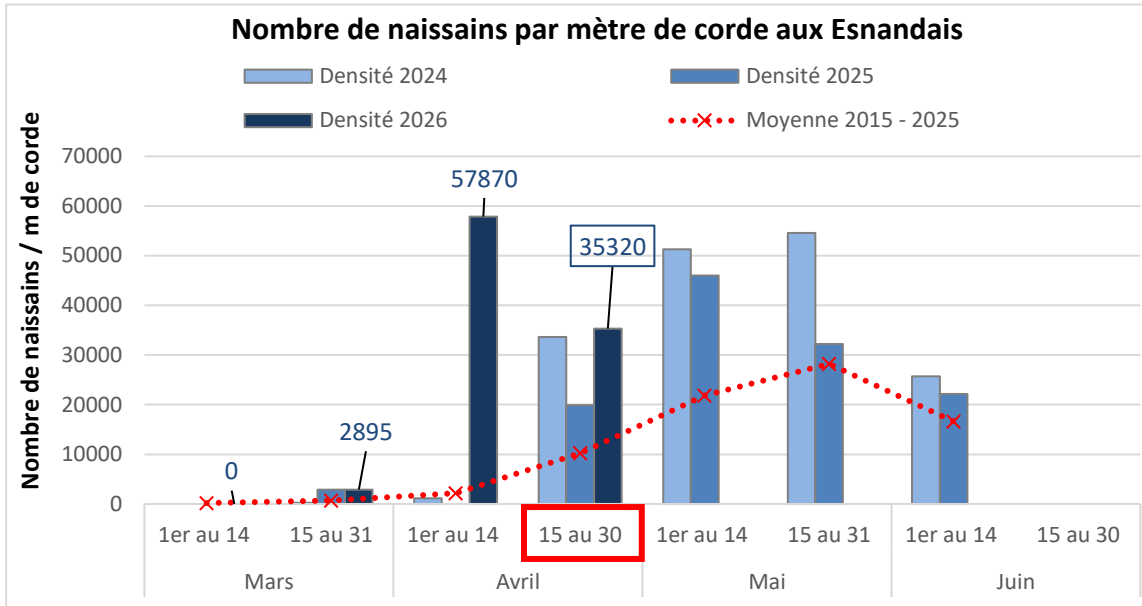
↗ - → - ↘ : Evolution des quantités de naissains par rapport au bulletin précédent.

Observations :

- Pour les trois sites, diminution du nombre de naissains fixé.
- Diminution du nombre de naissains de taille inférieure à 1 mm, augmentation de ceux ayant une taille comprise entre 1 et 5 mm.
- Le nombre de naissains fixé est supérieur à la moyenne de fin avril.



➤ Historique



BAIE DE L'AIGUILLON
Bulletin n°3

Suivi du captage de moules 2026

Corde levée le 14 et 20/04/2026 et analysées le 22/04/2026

Site Les Esnandais, La Pointe de la Roche et Les Orses

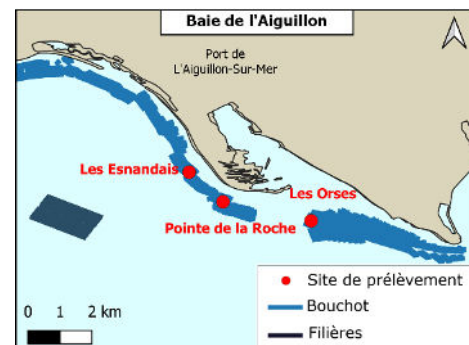
➤ **Comptage des moules fixées sur les cordes (première quinzaine d'avril)**

Site	Année	Date de pose	Présence dans l'eau	Nombre de naissain / m de corde	Taille du naissain	Nombre	Pourcentage	Commentaire
Les Esnandais / les Norois	2026	4 mars	1,5 mois	57 870	< 1 mm 1 à 5 mm 5 à 10 mm > 10 mm	57 870 ↗ 0 → 0 → 0 →	100% 0% 0% 0%	Corde propre
	2025	Absence de données pour cette semaine en 2025						
La Pointe de la Roche	2026	3 mars	1,5 mois	20 820	< 1 mm 1 à 5 mm 5 à 10 mm > 10 mm	20 820 ↗ 0 → 0 → 0 →	100% 0% 0% 0%	Corde propre
	2025	Absence de données pour cette semaine en 2025						
Les Orses	2026	18 février	2 mois	38 130	< 1 mm 1 à 5 mm 5 à 10 mm > 10 mm	38 130 ↗ 0 → 0 → 0 →	100% 0% 0% 0%	Corde propre
	2025	13 février	2 mois	14 920	< 1 mm 1 à 5 mm 5 à 10 mm > 10 mm	14 915 5 0 0	100% 0% 0% 0%	Corde légèrement sale (sable)

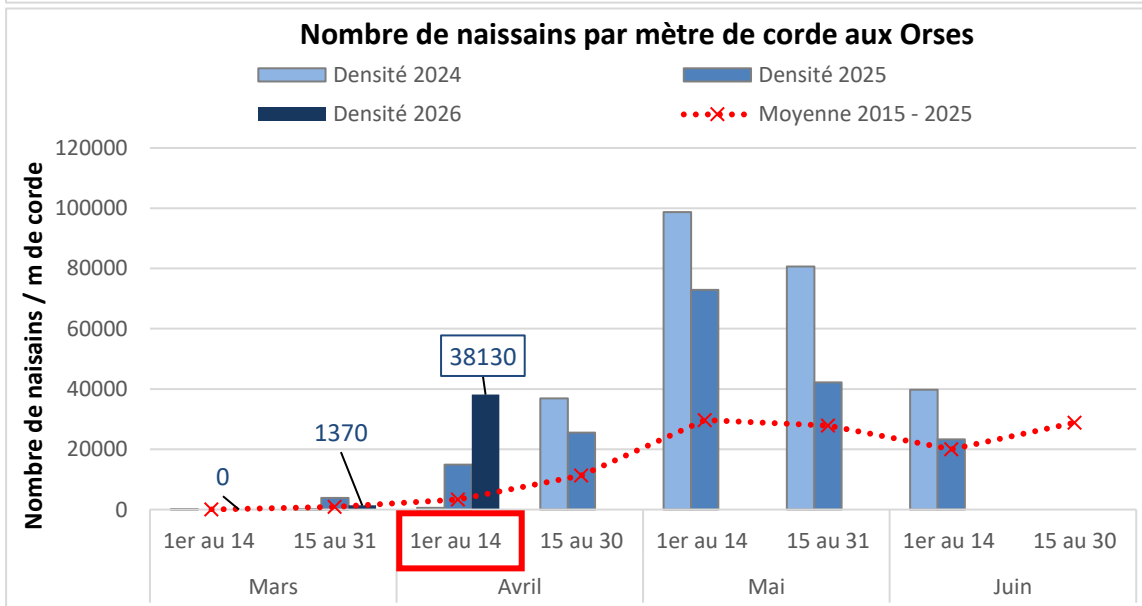
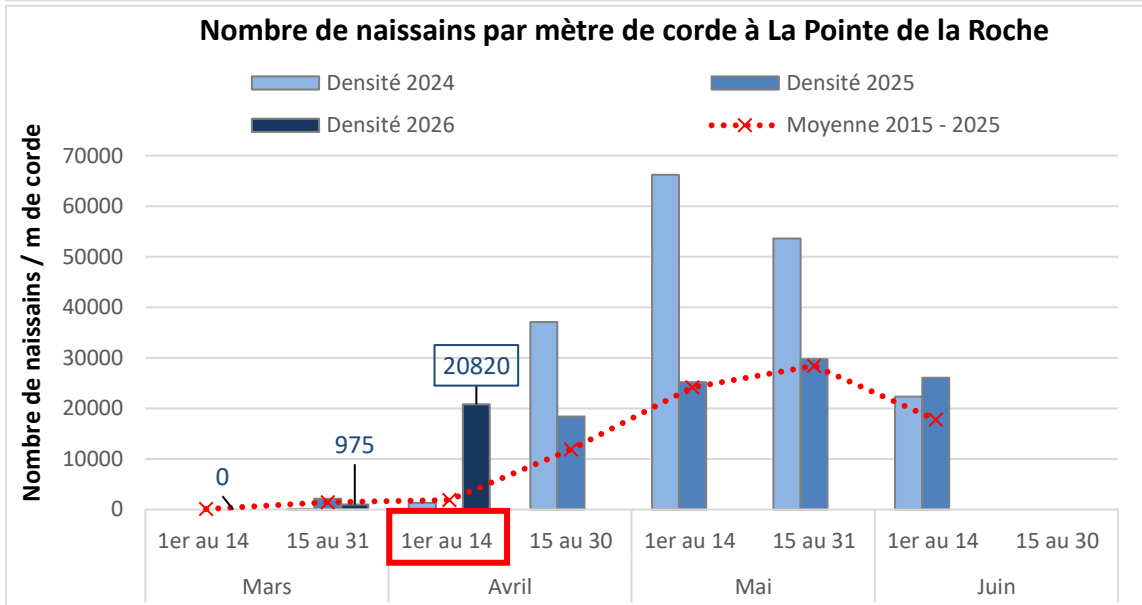
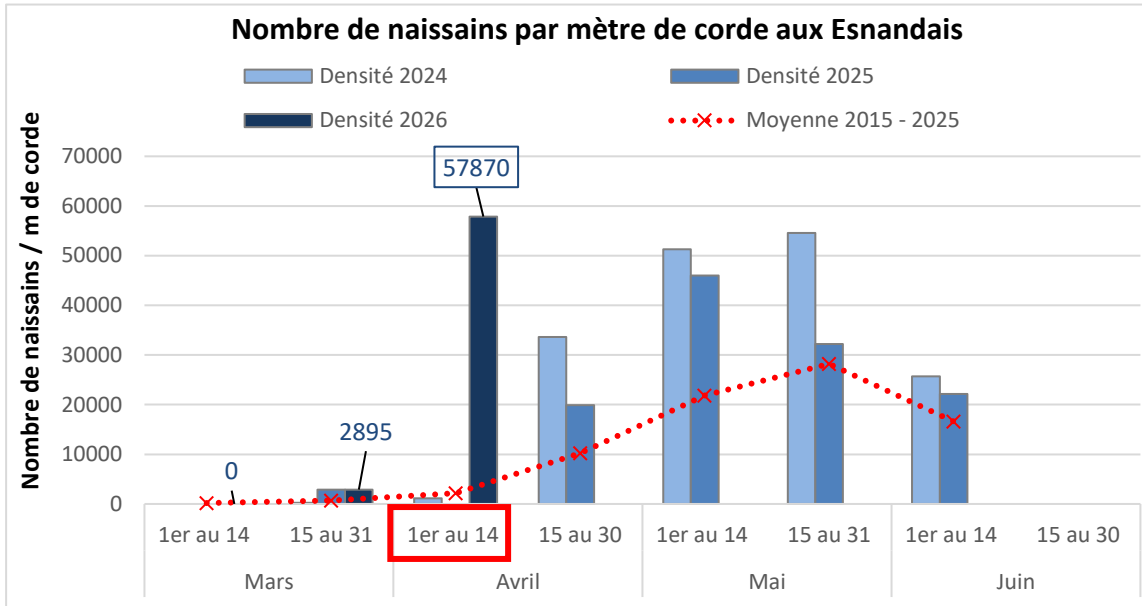
↗ - → - ↘ : Evolution des quantités de naissains par rapport au bulletin précédent.

Observations :

- Forte augmentation du nombre de naissains de taille inférieure à 1 mm.
- La densité de naissains de taille inférieure à 1 mm est nettement supérieure à la moyenne.
- Absence de naissains de taille supérieure à 1 mm.



➤ Historique



BAIE DE L'AIGUILLON
Bulletin n°2

Suivi du captage de moules 2026

Corde levée le 31/03/2026 et analysées le 07/04/2026

Site Les Esnandais, La Pointe de la Roche et Les Orses

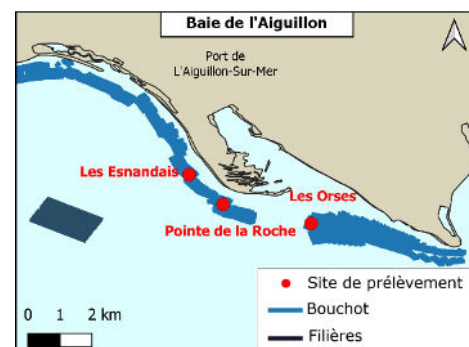
➤ **Comptage des moules fixées sur les cordes (deuxième quinzaine de mars)**

Site	Année	Date de pose	Présence dans l'eau	Nombre de naissain / m de corde	Taille du naissain	Nombre	Pourcentage	Commentaire
Les Esnandais / les Norois	2026	4 mars	1 mois	2 895	< 1 mm 1 à 5 mm 5 à 10 mm > 10 mm	2 895 ↗ 0 → 0 → 0 →	100% 0% 0% 0%	Corde propre
	2025	12 mars	2 semaines	2 890	< 1 mm 1 à 5 mm 5 à 10 mm > 10 mm	2 890 0 0 0	100% 0% 0% 0%	Corde propre
La Pointe de la Roche	2026	3 mars	1 mois	975	< 1 mm 1 à 5 mm 5 à 10 mm > 10 mm	975 ↗ 0 → 0 → 0 →	100% 0% 0% 0%	Corde propre
	2025	27 février	1 mois	2 170	< 1 mm 1 à 5 mm 5 à 10 mm > 10 mm	2 170 0 0 0	100% 0% 0% 0%	Corde propre
Les Orses	2026	18 février	1,5 mois	1 375	< 1 mm 1 à 5 mm 5 à 10 mm > 10 mm	1 375 ↗ 0 → 0 → 0 →	100% 0% 0% 0%	Corde légèrement sale
	2025	13 février	1,5 mois	3 835	< 1 mm 1 à 5 mm 5 à 10 mm > 10 mm	3 835 0 0 0	100% 0% 0% 0%	Corde propre

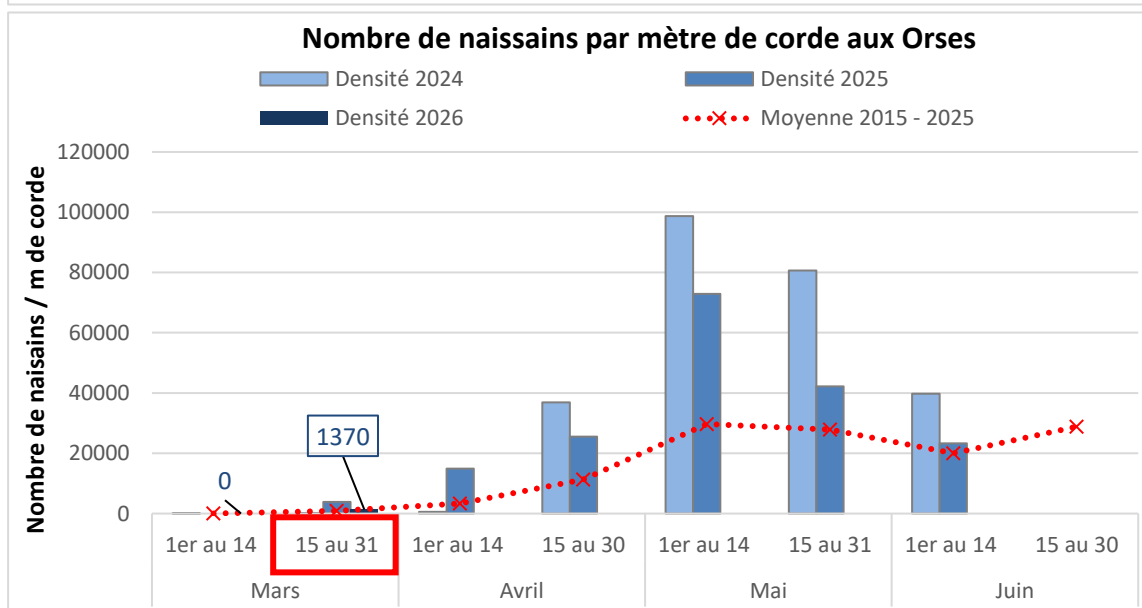
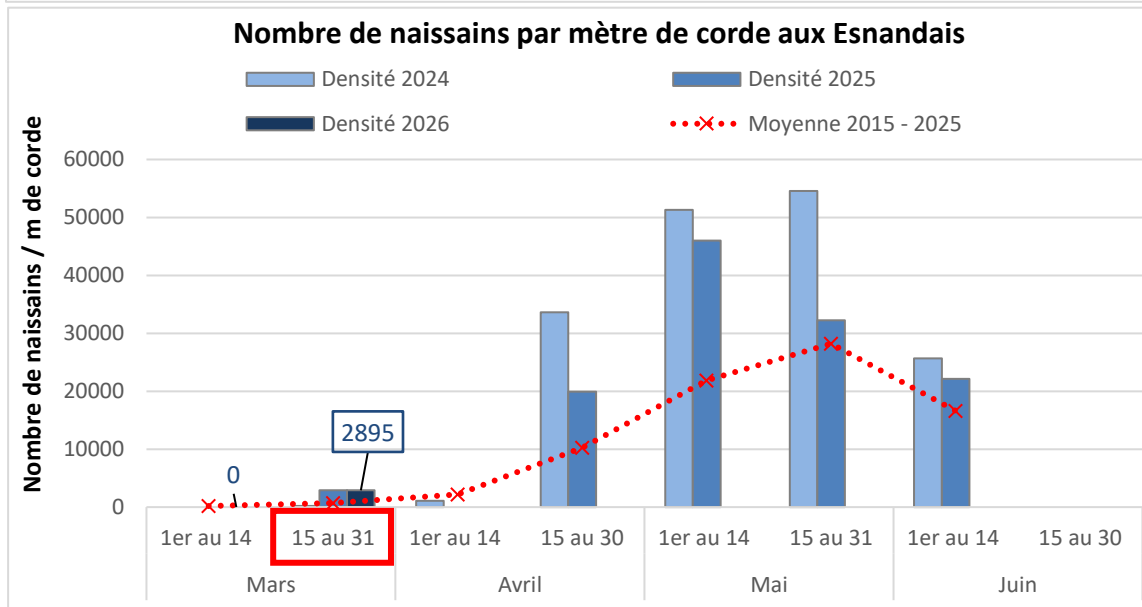
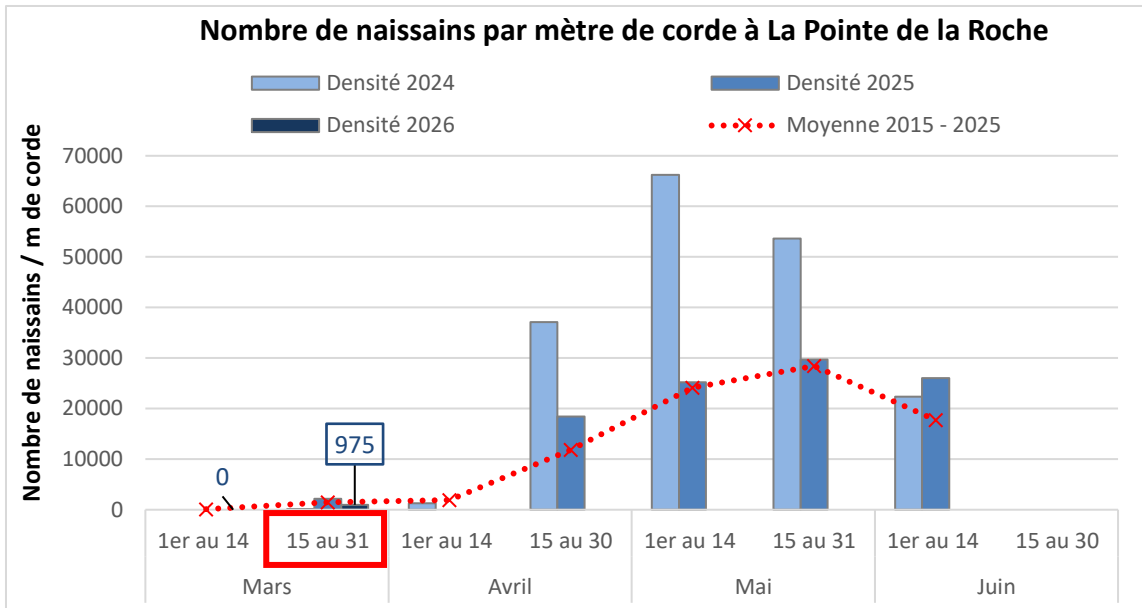
↗ - → - ↘ : Evolution des quantités de naissains par rapport au bulletin précédent.

Observations :

- Augmentation du nombre de naissains de taille inférieure à 1 mm.
- Quantité faible de naissains de taille inférieure à 1 mm.
- Absence de naissains de taille supérieure à 1 mm.



➤ Historique



BAIE DE L'AIGUILLON
Bulletin n°1

Suivi du captage de moules 2026

Corde levée le 16 et 17/03/2026 et analysées le 19/03/2026

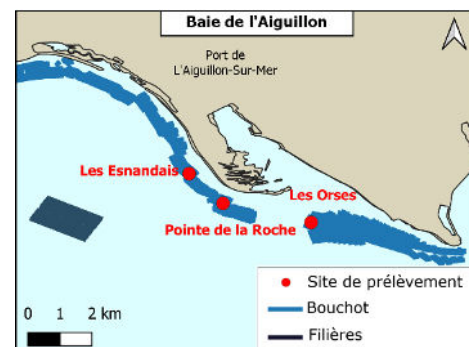
Site Les Esnandais, La Pointe de la Roche et Les Orses

➤ **Comptage des moules fixées sur les cordes (première quinzaine de mars)**

Site	Année	Date de pose	Présence dans l'eau	Nombre de naissain / m de corde	Taille du naissain	Nombre	Pourcentage	Commentaire
Les Esnandais / les Norois	2026	3 mars	2 semaines	0	< 1 mm 1 à 5 mm 5 à 10 mm > 10 mm	0 0 0 0	0% 0% 0% 0%	Corde propre
	2025	Absence de donnée pour la première quinzaine de mars en 2025						
La Pointe de la Roche	2026	4 mars	2 semaines	0	< 1 mm 1 à 5 mm 5 à 10 mm > 10 mm	0 0 0 0	0% 0% 0% 0%	Corde propre
	2025	Absence de donnée pour la première quinzaine de mars en 2025						
Les Orses	2026	18 février	1 mois	0	< 1 mm 1 à 5 mm 5 à 10 mm > 10 mm	0 0 0 0	0% 0% 0% 0%	Corde propre
	2025	17 février	1 mois	0	< 1 mm 1 à 5 mm 5 à 10 mm > 10 mm	0 0 0 0	0% 0% 0% 0%	Corde propre

Observations :

- Absence de naissains fixée pour les trois sites suivis.



➤ Historique

